



Kanotäventyr  
i Tidans dalgång  
*Kanuabenteur  
auf dem Fluß Tidan*





**TECKENFÖRKLARING / ZEICHENERKLÄRUNG**

	Övernattningsplats	Übernachtungsstelle
	Kanottransport	Kanutransport
	Lyft	Aussetzstelle
	Isättning	Einsetzstelle
	Dusch	Dusche
	Livsmedelsaffär	Lebensmittelgeschäft
	Turistbyrå	Touristbüro
	Campingplats	Campingplatz
	Vatten	Wasser
	Toalett	Toilette
	Vandrarhem	Jugendherberge
	Kanotcentral	Kanuzentrale
<b>DETALJKARTA      DETAILKARTE</b>		
	Kanottransport	Kanutransport
	Här finns vi	Hier sind wir

## VÄLKOMMEN TILL ÅN TIDANS KANOTVATTEN

Ån Tidans rinner upp i gränslandet mellan Småland och Västergötland. På sin väg mot Vänern rinner den genom djupa barrskogar och leende lövängar. Ån passerar ett stort antal kulturhistoriskt intressanta kvarndammar .

Vill man paddla på Tidans, kan man förslagsvis starta i södra delen av sjön Stråken och paddla hela sprickdalen. Bästa tid är maj-juni och augusti-september; ån är dock farbar hela säsongen. April lämpar sig tex väl för avancerad forspaddling.

Längs leden finns iordningställda övernattningsplatser, som är uppskyttade. Vid paddling i grupp skall dessa platser ovillkorligen användas för övernattnig.

En färd utför Tidans medför ett flertal lyft förbi äldre kraftverks- och kvarndammar. Kanotvagn är därför nödvändig. Landtransporterna är uppmärkta med skyltar. Följ alltid anvisad väg.



Ladda hem appen  
**BRANDRISK UTE**  
för att få reda på om  
eldningsförbud råder.

**Visa hänsyn i naturen! Kanotfärden går genom ett flertal fågelskyddsområden och medför därför ett stort ansvar.**

## WILLKOMMEN ZU EINER ERLEBNISREICHEN KANOUTOUR AUF DEM FLUß TIDAN!

*Der Fluß Tidans entspringt im Grenzgebiet zwischen Småland und Västergötland. Auf seinem Weg zum See Vänern fließt er durch tiefe Nadelwälder und lichte Laubwiesenwälder und passiert viele kulturhistorisch interessante Mühlwehre.*

*Eine Kanoutour auf dem Tidans beginnt man am besten im südlichen Teil des Sees Stråken, wobei man das ganze Ribtdal durchpaddelt, in dem dieser See liegt. Die beste Zeit ist von Mai- Juni und August-September; aber auch die übrige Saison bietet sich für Kanoutouren auf dem Tidans an. Der April eignet sich z.B. besonders für anspruchsvolle Wildwassertouren.*

*Entlang der Strecke gibt es ausgeschilderte Übernachtungsstellen. Gruppen dürfen nur auf diesen Plätzen übernachten!*

*Einige ältere Kraftwerks- und Mühlwehre müssen auf dem Landweg umfahren oder umtragen werden. Deshalb empfiehlt sich die Mitnahme eines Kanuwagens. Landtransportwege sind ausgeschildert. Ihnen ist stets zu folgen.*

**Nehmen Sie Rücksicht auf die Belange der Natur! Die Kanoutour führt durch mehrere Vogelschutzgebiete, was besonderes Verantwortungsbewußtsein vom Kanufahrer erfordert.**



Kyrkekvarn Turism AB  
560 42 Sandhem

Tel: 0515-76 10 05  
Mail: bokning@kyrkekvarn.com  
Web: www.kyrkekvarn.com



## **BOTTNARYD-MULLSJÖ-SANDHEM-MADÄNGSHOLM**

Området är naturskönt beläget på sydsvenska höglandet och är perfekt för natur- och vildmarksupplevelser.

Bottnaryd ligger i södra delen av sjön Stråken, som är en långsmal sprickdalssjö: den är mer än 20km lång men sällan mer än 500 m bred. Man passerar kulturminnet Bönareds prästgård, en väl bevarad, timrad prästgård med två flyglar, delvis från 1600-talet.

Mullsjö är ett stations- och industrisamhälle med vackert läge vid Mullsjön, där det finns ett friluftscentrum med bad. Fin camping vid Stråken. Väster om Mullsjö ligger Ryfors, ett brukssamhälle med bevarad miljö. Stor engelsk park med naturreservat och Sveriges första golfbana, invigd 1888.

I norra delen av Stråken ligger Kyrkekvarns kanotcenter och infocentral med försäljning av olika upplevelserika paket.

Sträckan Kyrkekvarn-Gimmesjön kallades förr för "Kvarnarnas å". Här ser man ett antal spår efter gamla kvarnmiljöer samt halvögar ner till dammarna.

### **Landtransporter**

#### **1. Kyrkekvarns kanotcenter.**

Lyft på västra sidan. Landtransport förbi damm ca: 150m

#### **2. Öjaforsen.**

Lyft på östra sidan. Landtransport förbi damm ca: 20m

#### **3. Hallaströmmen.**

Lyft på östra sidan. Landtransport förbi damm ca: 10m

#### **4. Bengtsvad.**

Lyft före bron på västra sidan. Landtransport förbi damm ca: 50m.

#### **5. Brokvarn.**

Lyft på västra sidan. Landtransport förbi damm. Följ vägen fram till Norka turbinränna, ca: 800m.

#### **6. Bronan.**

Lyft på västra sidan, direkt efter bron. Landtransport förbi damm ca: 300 m. Härrefter följer forsar med jämna mellanrum till Ågården.

#### **7. Ågården.**

Lyft vid bronns östra sida. Landtransport ca: 1500m  
Sträckan Ågården-Ettak har kraftiga forsar, förbjudet att paddla i.

#### **8. Smedjebo.**

Lyft på östra sidan vid lägerplatsen. Följ skyltar och vägen åt vänster in mot Madängsholm ca: 1300 m.

## **BOTTNARYD-MULLSJÖ-SANDHEM-MADÄNGSHOLM**

Das Gebiet liegt naturschön mitten im südschwedischen Hochland; es eignet sich hervorragend für Abenteuer in Natur und Wildmark.

Bottnaryd liegt im Süden des Sees Stråken. Der Stråken ist ein langer schamler Ribtalsee. Er ist über 20km lang, aber selten breiter als 500m. Man fährt Kulturdenkmal Bönareds prästgård (Pfarrhof) vorbei, ein sehr gut erhaltener, hölzerner Dreiseitenhof, teilweise aus dem 17. -Jahrhundert.

Mullsjö ist eine Ortschaft mit Bahnhof und Industrieanlagen herrlich gelegen am gleichnamigen See. Dort gibt es auch ein Freiluftcenter mit Bademöglichkeit. Gute Zeltmöglichkeiten am Stråken. Westlich von Mullsjö liegt Ryfors, wo die industriehistorisch interessante Hüttenwerksumgebung bewahrt ist. Großer englischer Garten mit Naturreservat und Schwedens erstem Golfplatz, eingeweiht 1888.

Im nördlichen Teil des Stråken befindet sich Kyrkekvarns Kanucenter und Infocentrale. Das Kanucenter bietet auch verschiedene Kanuarrangements an.

Den Abschnitt Kyrkekvarn-Gimmesjön nannte man früher auch, "Mühlenstrecke", da man hier noch auf Spuren der alten Mühlen stößt.

### **Landtransporte**

#### **1. Kyrkekvarns kanotcenter.**

Aussetzstelle auf dem Westufer. Landtransport am Wehr vorbei, ca: 150m.

#### **2. Öjaforsen.**

Aussetzstelle auf dem Ostufer. Landtransport am Wehr vorbei, ca: 20m.

#### **3. Hallaströmmen.**

Aussetzstelle auf dem Ostufer. Landtransport am Wehr vorbei, ca: 10m.

#### **4. Bengtsvad.**

Aussetzstelle auf dem Westufer vor der Brücke. Landtransport am Wehr vorbei, ca: 50m.

#### **5. Brokvarn.**

Aussetzstelle auf dem Westufer. Landtransport am Wehr vorbei, Auf der StraBe ca: 800m bis zur Druckwasserleitung Norka.

#### **6. Bronan.**

Aussetzstelle auf dem Westufer. unmittelbar nach der Brücke. Landtransport am Wehr vorbei, ca: 300m. Dann Stromschnellen in regelmäßigen Abständen bis Ågården.

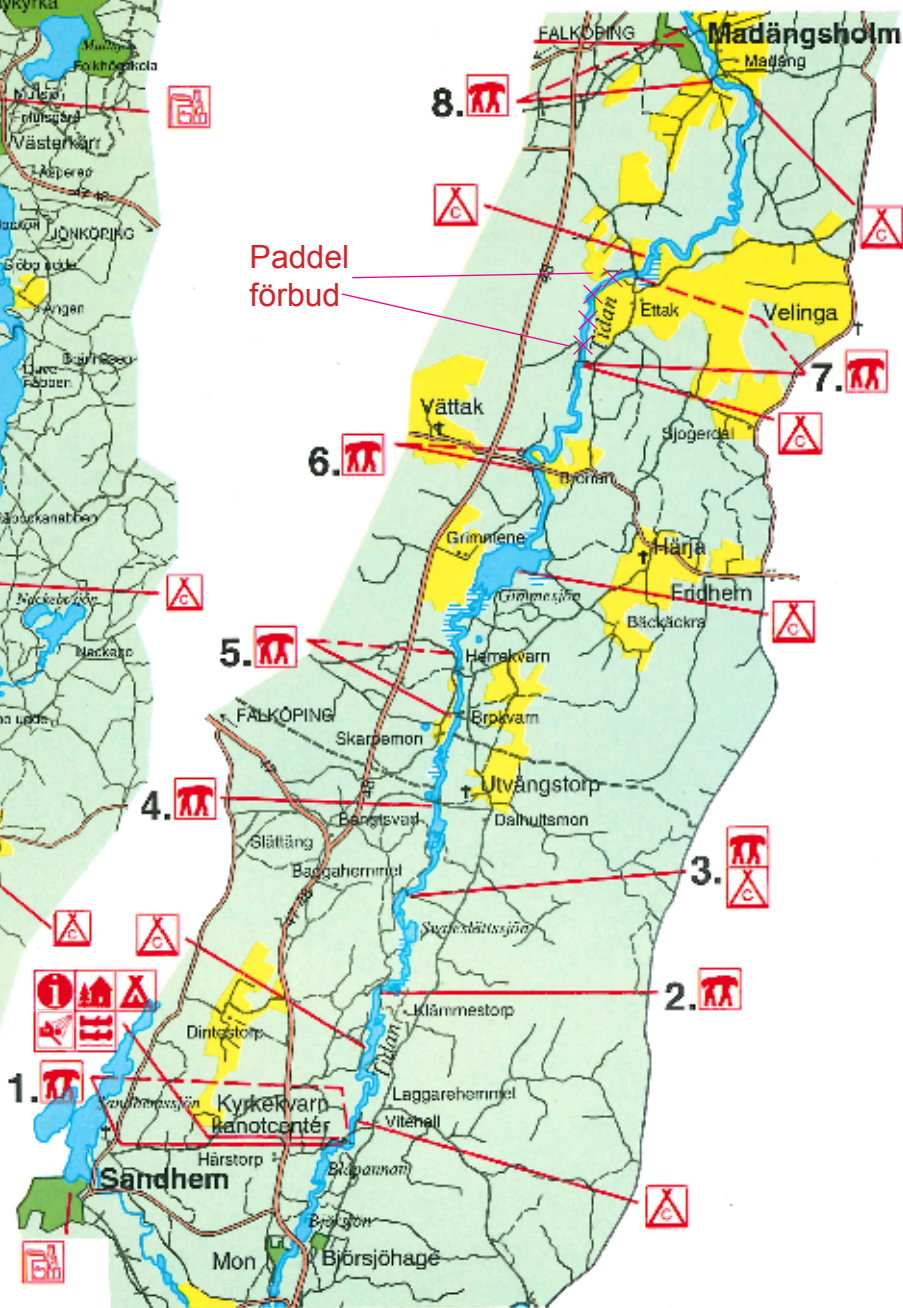


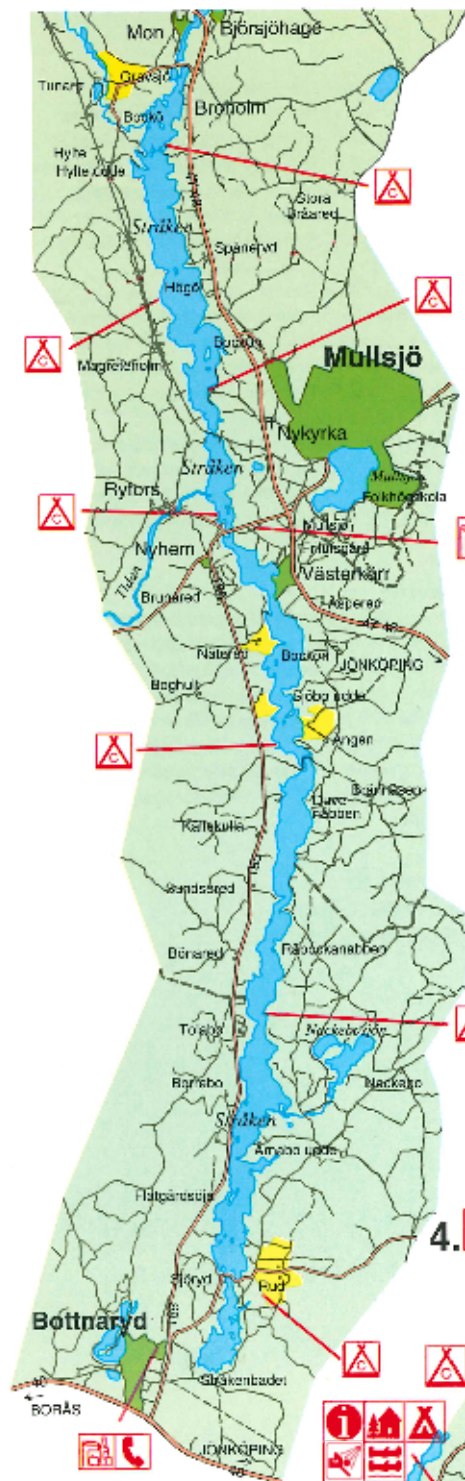
#### **7. Ågården.**

Aussetzstelle auf dem Ostufer an der Brücke. Landtransport ca: 1500m. Die Strecke Ågården-Ettak hat schwere Stromschnellen, darf man nicht paddeln.

#### **8. Smedjebo.**

Aussetzstelle auf dem Lageplatz. Folgen die Straße und die Schildern Richtung Madängsholm. ca: 1300m.





## **MADÄNGSHOLM-TIDAHOLM-FRÖJERED**

Tidaholm är en av landskapets småstadsideyer. Vid södra infarten ligger Tidaholms camping. på turbinhusön mitt i ån Tidan finns en väl bevarad kulturmiljö med smedstugor, små bruksbostäder i sekelskiftsstil, kaffestuga, kryddträdgård, konsthall och vackra planteringar.

På Vulcanön finns Konstgrafiska Verkstaden, troligen Europas bäst utrustade verksatd för litografi. Här ligger också Tidaholms museum, som speglar stadens industrihistoria.

### **Landtransporter**

#### **9. Baltak.**

Lyft på västra sidan. Landtransport förbi damm ca: 800m

#### **10. Tidaholm.**

Upptag vid idrottshallen. Landtransport ca: 1500 m. Isättning vid Atollen. Se detaljkarta.

#### **11. Fröjered.**

Upptag vid badplats/övernattningsplats. Lyft södra sidan. Transport till norr (följ skyltar) och öster på grusvägen. Gå rakt fram ca: 1000 m. Isättning vid åns norra sida. Se detaljkarta

## **MADÄNGSHOLM-TIDAHOLM-FRÖJERED**

Tidaholm ist eine schönsten Kleinstadtidyllen in Västergötland. Südlich liegt Tidaholms Campingplatz. Auf der Turbinehauseinsel, mitten im Tidan, ist die gute alte Zeit noch bewahrt. Sehenswert: Schmiedehütten, kleine Häuser der Hüttenwerksarbeiter aus der Zeit um die Jahrhundertwende, kleines Café, Kräutergarten, Kunsthalle und attraktive Anpflanzungen.

Eine kunstgrphische Werkstatt, vermutlich die am besten ausgesttete sich auf der Insel Vulcan. Hier findsen Sie auch Tidaholms Museum, das die Industriegeschichte der Stads illustriert.

### **Landtransporte**

#### **9. Baltak.**

Aussetzstelle auf dem Westufer. Landtransport ca: 800m.

#### **10. Tidaholm.**

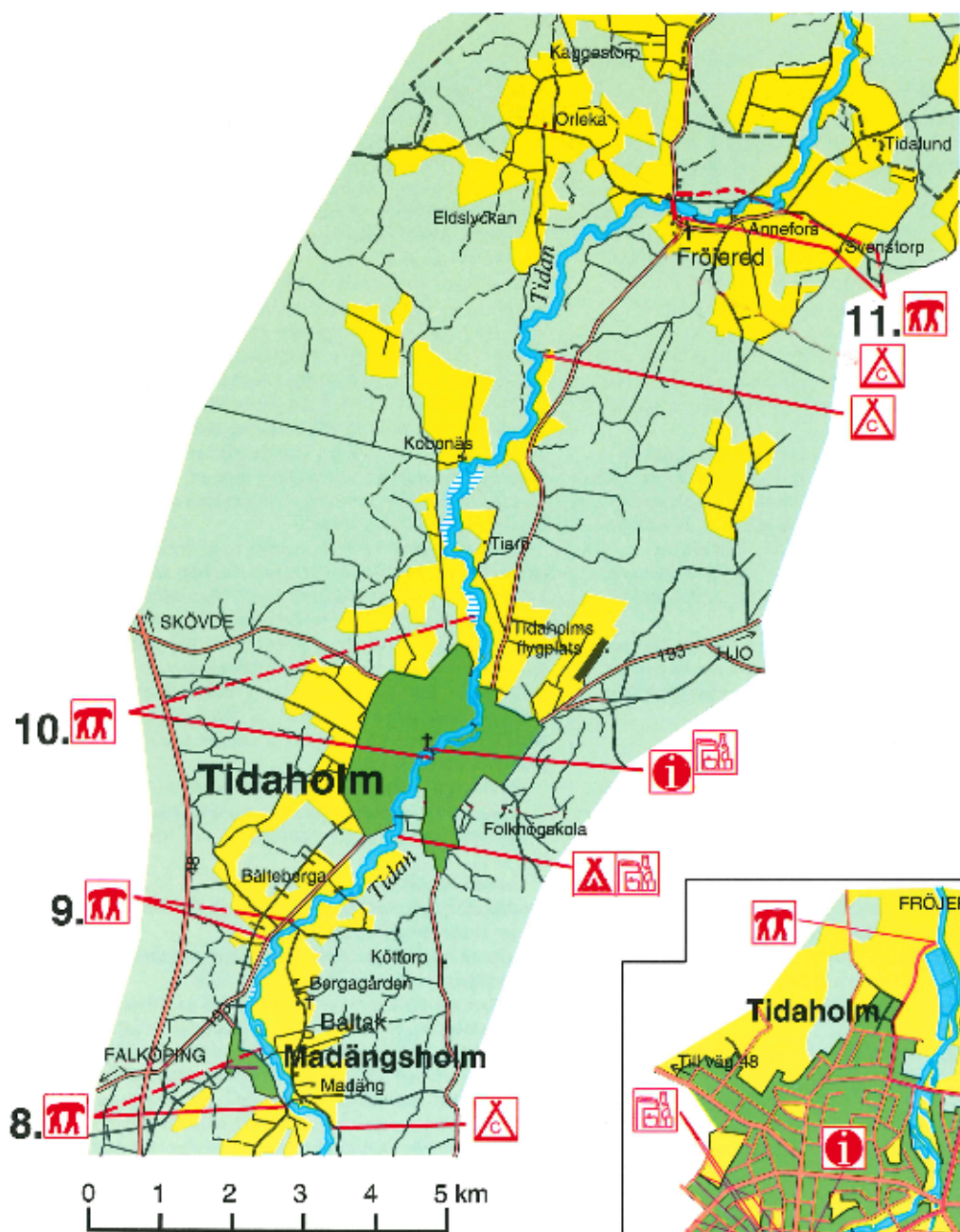
Aussetzstelle an der Sporthalle. Landtransport ca:1500m. Einsetzstelle an Atollen. Siehe Detailkarte.

#### **11. Fröjered.**

Aussetzstelle an Badeplatz/Übernachtungsstelle auf dem Südufer. Transport Richtung Norden (ausgeschildert) und nach Osten wieter auf der SchotterstraBe. ca: 1000 m geradeaus. Einsetzstelle aauf dem Nordufer (ausgeschil dert) Siehe Detailkarte.

\* Hier finden Sie auch.



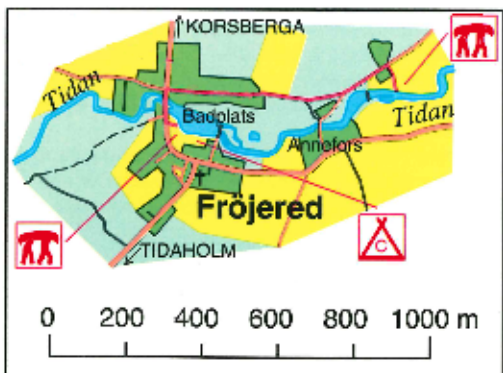


10.

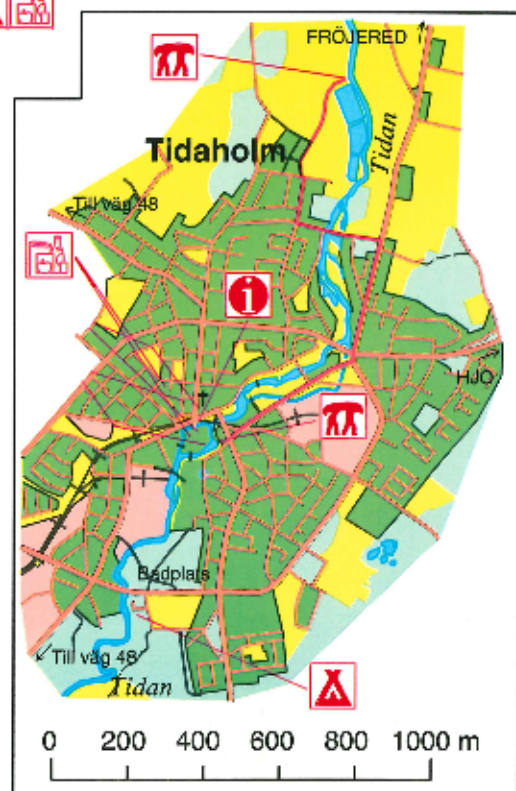
9.

8.

11.



7



## BLIKSTORP-TIBRO-HÖNSA-LAGERFORS

I Blikstorp sträcker sig en lång järnvägsbro, numera gångbro, över ån. Under andra världskriget tillverkades ammunition i Blikstorp men driften har upphört. Orten har industrihistoriska miljöinslag, bl a kring den stora fågeldammen. På Gustav Vasas tid skulle kyrkklockorna tas ner, så även i Fridene kyrka. Enligt sägnen monterades kyrkklockorna ned men i stället för att ges till kronan, gömdes de i ån. Det berättas att man kan höra klockorna slå under torsdagsnätter ... Alldeles intill ån ligger hembygdsgården, som kan besökas sommartid.

Under höst och vår är området mycket fågelrikt. Man bör därför vara extra försiktig och visa hänsyn. Vissa delar av ån är här mycket värdefulla och området är klassat som riksintresse.

De äldsta spåren av kulturpåverkan finns i Korsberga, där järnåldersgravfält finns.

Tibro är ett modernt industrisamhälle som vuxit upp kring ån. Vid gamla bron fanns förr både kvarn och såg. Namnet Tibro betyder just Tidan-bron. Orten kallas numera "Sveriges möbelcentrum", eftersom här finns en stor koncentration av möbelindustrier, alltifrån små snickeriverkstäder till storindustrier.

Årebergs herrgård och bruk har anor från 1200-talet och är en väl bevarad bruksmiljö. Här har tidigare ett brännvinsbränneri funnits.

I Hönsa fanns tidigare en textilindustri och kvarn. Vattenkraftverket är återuppbyggt och producerar nu el-energi.

Lagerfors var tidigare manufaktur- och industrisamhälle.

### Landtransporter

- 12. Blikstorp.** Lyft på östra sidan, Landtransport förbi dammen, ca 50 m.
- 13. Västra Korsberga.** Lyft på östra sidan. Landtransport förbi kraftstationen, ca 50 m.
- 14. Liden.** Kort lyft förbi damm. Landtransport ca 50 m.
- 15. Ingelsby.** Lyft på västra sidan. Landtransport ca 400 m. Tag till vänster och följ skyltning. Sätt i vid Kronkvarns såg, en välbevarad sågmiljö med gamla anor, fortfarande i drift.
- 16. Tibro.** Alt 1: Under första bron är det en kraftig fors. Paddla genom det östra valvet och håll till vänster inne i valvet. Alt 2: Lyft på västra sidan. Landtransport 150 m. Isättning före "stora bron".
- 17. Åreberg.** Lyft på västra sidan. Gå över bron, ca 200 m. Isättning bakom kraftstationen.
- 18. Hönsa.** Lyft på östra sidan. Följ skyltningen utmed ån, ca 150 m. Isättning vid kraftverkets östra sida. Härifrån kan man ta sig till sjön Örlen och Tivedssystemet genom landtransport ca 2 km.
- 19. Lagerfors.** Lyft på södra sidan vid bäckens utlopp vid vägen. Följ vägen, ca 1 km, till landsvägsbron. Isättning på norra sidan efter bron. Övernattningsplats. Se detaljkarta.

## BLIKSTORP-TIBRO-HÖNSA-LAGERFORS

*In Blikstorp überquert eine lange Eisenbahnbrücke, die heute nur noch von Fußgängern benutzt wird, den Fluß. Während des zweiten Weltkrieges wurde in Blikstorp Munition hergestellt. Später wurde die Produktion eingestellt. Die Umgebung des Ortes ist durch seine Industriegeschichte geprägt, u. a. um den großen Vogelweiher herum. Zur Zeit Gustav Vasas sollten alle Kirchenglocken der Krone übergeben und eingeschmolzen werden. So auch die Glocken der Kirche von Fridene. Der Sage nach wurden die Glocken jedoch nicht der Krone übergeben, sondern im Fluß versteckt. Es wird erzählt, man könne die Glocken jede Donnerstagnacht schlagen hören ... Am Fluß liegt das Heimatmuseum, das während des Sommers geöffnet hat.*

*In Herbst und Frühjahr ist das Gebiet Rastplatz für zahlreiche Zugvögel. Deshalb sollte man in diesen Zeiten besonders umsichtig sein. Einige Abschnitte des Flußes sind wertvolle Naturgebiete und von nationalem Interesse.*

*Die ältesten Spuren früherer Kultur zeigen die Grabfelder aus der Eisenzeit in Korsberga.*

*Tibro ist ein moderner Industrieort. An der alten Brücke gab es früher sowohl eine Mühle als auch ein Sägewerk. Der Name Tibro bedeutet "Tidan-Brücke". Tibro wird wegen seiner großen Ansammlung möbelherstellender Betriebe als „Möbelzentrum Schwedens“ bezeichnet. Hier gibt es kleine Schreinereien, aber auch große Möbelfabriken.*

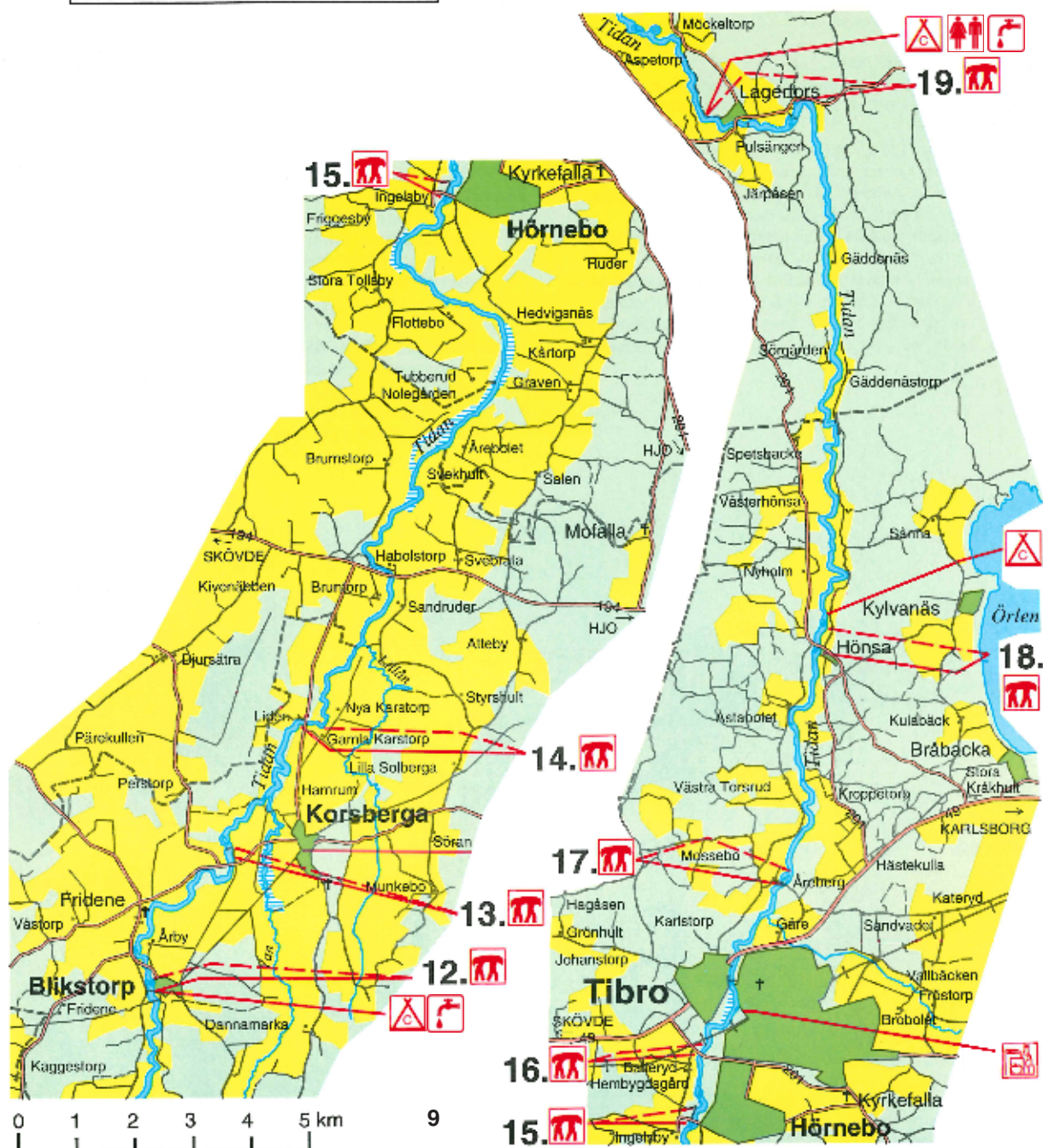
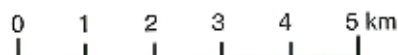
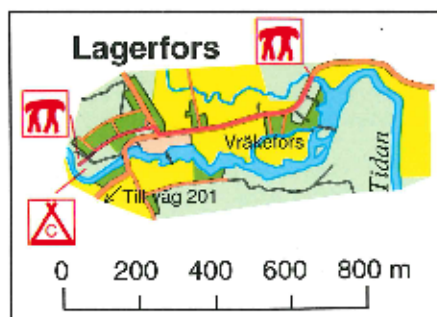
*Der Herrenhof Åreberg und das Hüttenwerk lassen sich bis ins 13. Jahrhundert zurückverfolgen. Sehenswert ist die gut bewahrte Hüttenwerks Umgebung, wo sich früher auch eine Schnapsbrennerei befand.*

*In Hönsa gab es Textilindustrie und eine Mühle. Das Wasserkraftwerk ist wiederhergestellt und produziert heute Elektrizität. Lagerfors war früher ein Manufaktur- und Industrieort.*

### Landtransporte

- 12. Blikstorp.** Aussetzstelle auf dem Ostufer. Landtransport am Wehr vorbei, ca. 50 m.
- 13. Västra Korsberga.** Aussetzstelle auf dem Ostufer. Landtransport am Kraftwerk vorbei, ca. 50 m.
- 14. Liden.** Landtransport am Wehr vorbei, ca. 50 m.
- 15. Ingelsby.** Aussetzstelle auf dem Westufer. Landtransport ca. 400 m. Links den Schildern folgen. Einsetzstelle an der gut erhaltenen Sägemühle „Kronkvarns såg“, die auf alte Traditionen zurückblicken kann und noch heute in Betrieb ist.
- 16. Tibro.** Alternative 1: Unter der ersten Brücke fließen starke Stromschnellen hindurch. Nehmen Sie den östlichen Bogen und halten Sie sich im Bogen links. Alternative 2: Aussetzstelle auf dem Westufer. Landtransport ca. 150 m. Einsetzstelle vor der großen Brücke.
- 17. Åreberg.** Aussetzstelle auf dem Westufer. Brücke überqueren, ca. 200 m. Einsetzstelle hinter dem Kraftwerk.
- 18. Hönsa.** Aussetzstelle auf dem Ostufer. Landtransport 150 m – den Schildern entlang des Flußes folgen. Einsetzstelle am Kraftwerk, Ostufer. Von hier kann man auch per Landtransport den See Örlen und das Tiveden System erreichen, ca. 2 km.
- 19. Lagerfors** Aussetzstelle auf dem Südufer an der Bachmündung. Straße ca. 1 km zur Brücke. Einsetzstelle an dem Nordufer hinter der Brücke. Übernachtungsstelle Siehe Detailkarte.





## LAGERFORS-MOHOLM-TIDAN

Moholms herrgård har en ståtlig huvudbyggnad från mitten av 1700-talet och ett vackert läge på en holme i ån. Egendomen har tidigare ägts av släkterna Oxenstierna, Sparre och Lagerberg. Idag är den i privat ägo.

Samhället Tidan präglas fortfarande av byggnader som tillhörde Westergötlands Yllefabrik, senare Svenska Yllekoncernen, även om verksamheten lades ner i mitten på 1960-talet.

Några km väster om samhället ligger Askeberga skeppsättning, som är den näst största i landet. Den har daterats till tiden 400–550 e Kr och består av 24 gigantiska stenblock.

Strax efter Tidans samhälle passerar man Vaholms brohus, en mycket särpräglad bro, den enda i sitt slag i landet, nyrestaurerad i början av 90-talet.

### Landtransporter

- 20. Kvarnegården.** Upptag vid östra brofästet. Gå ca 50 m på landsvägen. Skyltat förbi kraftverket. Isättning på åns östra sida.
- 21. Backen.** Lyft på östra sidan. Transport förbi damm, ca 1.000 m till Hedvigströmmen (övernattningsplats) i närheten av Moholms säteri. Därifrån paddlas västra grenen av ån. Lyft på västra sidan. Transport ca 100 m.
- 22. Moholms säteri.** Södra grenen av ån paddlas. Lyft på södra sidan. Transport ca 300 m.
- 23. Lunne kraftstation, Tidan.** Lyft på västra sidan. Landtransport genom samhället, ca 2 km. Tag till vänster vid Vaholmsvägen och följ vägen rakt fram, ca 300 m. Isättning på åns västra sida vid elverk (följ skyltar). Se detaljkarta.

## LAGERFORS-MOHOLM-TIDAN

Der Herrenhof Moholm hat ein großes stattliches Hauptgebäude aus der Mitte des 18. Jahrhunderts. Herrlich gelegen auf einer kleinen Insel im Fluß. Der Herrenhof war Eigentum der Familien Oxenstierna, Sparre und Lagerberg. Heute ist er Privateigentum.

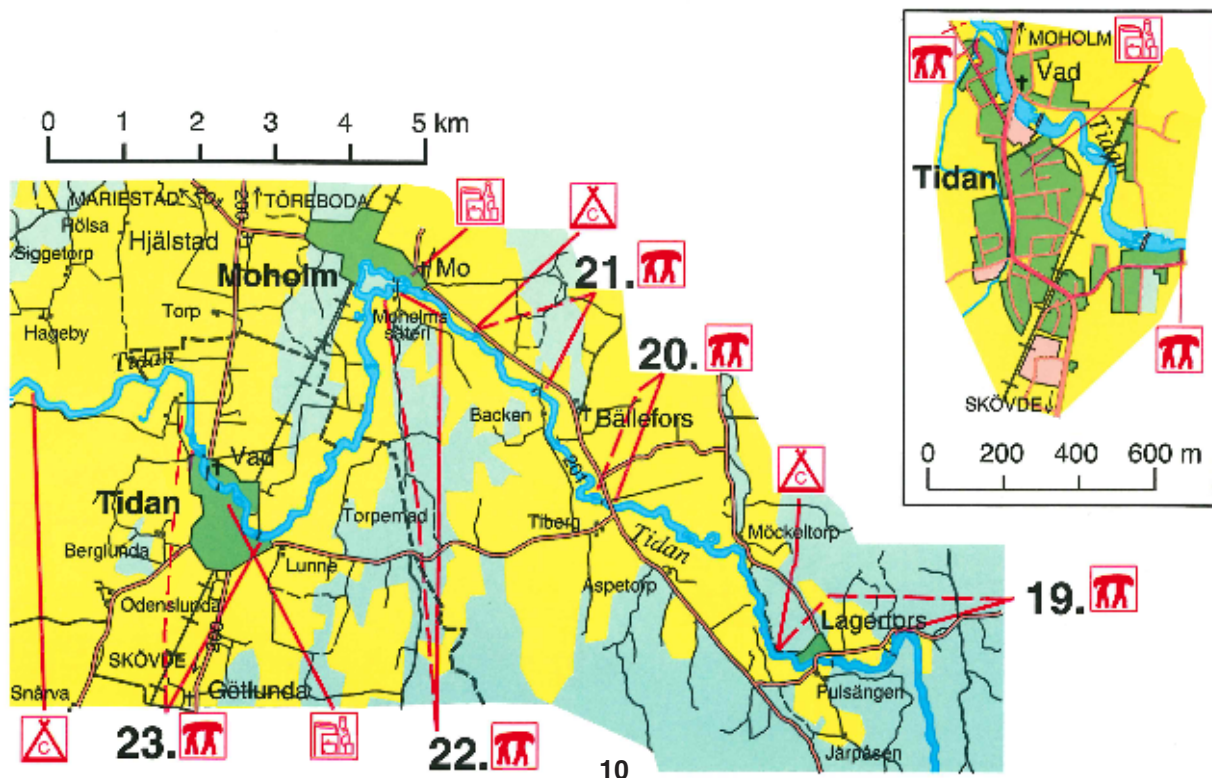
Die Ortschaft Tidan wird auch jetzt noch von den Gebäuden der Westergötlands Wollefabrik, später Schwedischer Wollkonzern, geprägt, obwohl die Herstellung in der Mitte der 60er Jahre eingestellt wurde.

Einige km westlich der Ortschaft liegt die Schiffssetzung von Askeberga, die die zweitgrößte des Landes ist. Datiert um 400–550 n. Chr. und aus 24 gigantischen Steinblöcken bestehend.

Kurz hinter der Ortschaft Tidan erreicht man Vaholms brohus (Vaholms Brückenhaus), eine eigenartige Brücke, die einzige dieser Art im Land. Restauriert Anfang der 90er Jahre.

### Landtransporte

- 20. Kvarnegården.** Ausgesetzter Transport ca. 50 m auf dem Landweg am Kraftwerk vorbei. Einsetzstelle auf dem Ostufer.
- 21. Backen.** Aussetzstelle auf dem Ostufer. Landtransport am Wehr vorbei, ca. 1.000 m bis zum Hedvigströmmen (Übernachtungsstelle) in der Nähe vom Gutshof Moholm. Auf dem westlichen Flußarm weiterpaddeln. Aussetzstelle auf dem Westufer, dann Transport ca. 100 m.
- 22. Gutshof Moholm.** Nehmen Sie den südlichen Flußarm. Aussetzstelle auf dem Südufer. Landtransport ca. 300 m.
- 23. Kraftwerk Lunne, Tidan.** Aussetzstelle auf dem Westufer. Landtransport durch die Ortschaft, ca. 2 km. In die Straße „Vaholmsvägen“ links einbiegen, dann ca. 300 m geradeaus. Einsetzstelle auf dem Westufer am Elektrizitätswerk (ausgeschildert). Siehe Detailkarte.





## SIJÓN ÖSTEN

Sjön Östen är en av landets viktigaste fågelsjöar. Här rastar tusentals fåglar på sina flyttningar under vår och höst. I och vid sjön häckar ca 100 fågelarter. Detta rika fågelliv kan man studera från något av de två fågeltornen vid sjöns västra sida, nära Odensåker.

Odensåkers kyrkby har en väl bevarad bebyggelse från 1600-talet. Området ner mot sjön är naturreservat och består av ett gammalt odlingslandskap som brukas på traditionellt sätt. Vandringsleder.

På en kulle i det lilla samhället Tidavad ligger kyrkan, som har medeltida skulpturer och en ovanlig, fyrkantig dopfont.

Stora Ek är en av Västergötlands märkligaste herrgårdar - en arkitektonisk pärla. Respektera att gården är i privat ägo.

### Landtransport

**24. Skrivaregården.** Lyft på östra sidan av kanalen.

Transport ca 100 m.

## DER SEE ÖSTEN

Der See Östen ist eines der bedeutendsten Vogelbiotope des Landes. Hier rasten in Frühjahr und Herbst mehrere Tausend Zugvögel. In und am See nisten ca. 100 Vogelarten. Vogelfreunde können von zwei Vogeltürmen auf dem Westufer des Sees, nahe Odensåker, die Vögel beobachten.

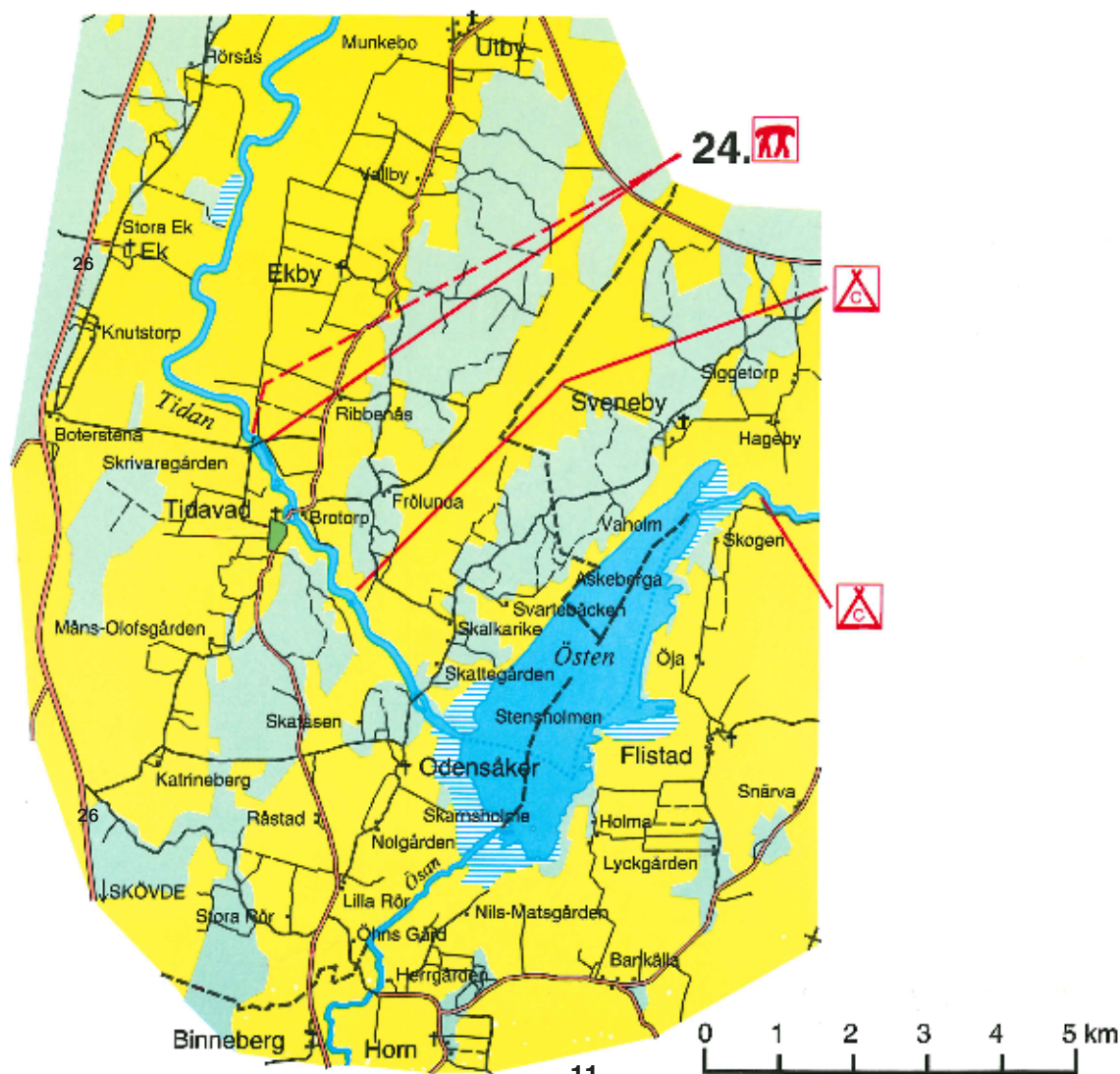
Im Kirchdorf Odensåker sind viele Gebäude aus dem 17. Jahrhundert erhalten. Das Gebiet zum See hin ist Naturreservat. Es besteht aus einer alten Kulturlandschaft, in der Landwirtschaft auf traditionelle Weise betrieben wird. Wanderwege.

Auf einem Hügel in der kleinen Ortschaft Tidavad liegt die Kirche. Sehenswert in der Kirche sind die Skulpturen aus dem Mittelalter und ein ungewöhnlicher, viereckiger Taufstein.

Stora Ek ist einer der bemerkenswertesten Herrenhöfe in Västergötland - eine architektonische Perle. Respektieren Sie bitte, daß der Hof heute Privateigentum ist.

### Landtransport

**24. Skrivaregården.** Aussetzstelle auf dem Ostufer des Kanals. Landtransport ca. 100 m.



## ULLERVAD-MARIESTAD

Strax utanför Mariestad, söder om Leksberg, ligger Karleby by, en genuin rundby med flera välbevarade hus från 1700- och 1800-talet. 1 km NO därom har man funnit stengrunden till en liten träkyrka från tidig medeltid.

I Mariestad rinner Tidan ut i Vänern. Bebyggelsen i "Gamla stan" har kvar stadsplanen från tidigt 1600-tal och räknas som en av landets bäst bevarade stadskärnor. På en holme i ån ligger landshövdingeresidenset Marieholm. I flyglarna finns Vadsbo museum, som speglar bygdens historia från forntid till nutid.

### Landtransporter

- 25. Ullervad.** Lyft på högra sidan. Transport förbi kraftverk. Fortsätt förbi spinneriet och följ skyltar, ca 2 km. Isättning efter Brogårdens kraftverk.
- 26. Mariestad.** Lyft på östra sidan vid andra bron i Mariestad. Slut på färden! Se detaljkarta.

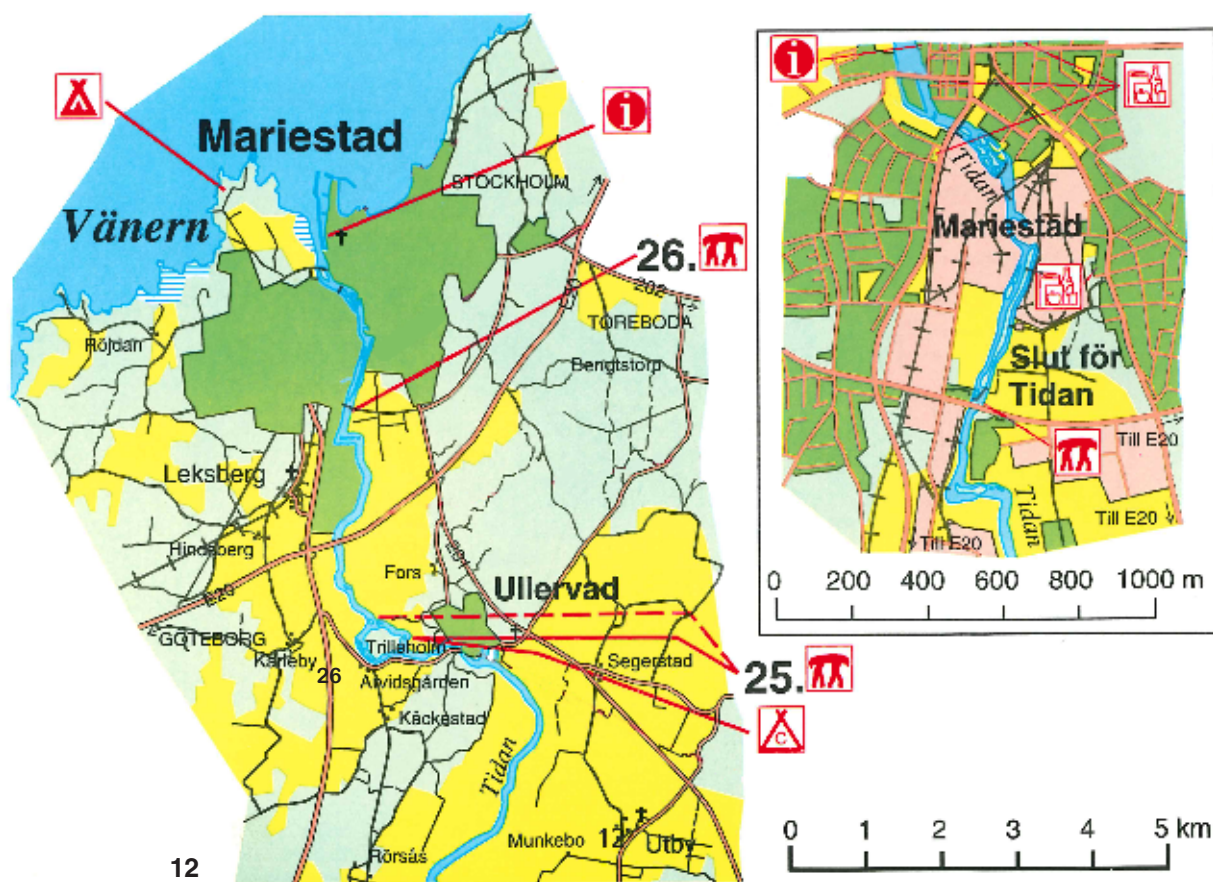
## ULLERVAD - MARIESTAD

Kurz vor Mariestad, südlich von Leksberg, liegt Karleby by, ein echtes Runddorf mit mehreren gut erhaltenen Häusern aus dem 18. und 19. Jahrhundert. 1 km nordöstlich stößt man auf die Grundmauern einer kleinen Holzkirche aus dem frühen Mittelalter.

In Mariestad mündet der Tidan in den Vänern. Die Altstadt aus dem 17. Jahrhundert zählt zu den bestbewahrten Stadtkernen des Landes. Auf einer kleinen Insel im Fluß liegt die Residenz des Regierungspräsidenten, Marieholm. Im Seitenflügel ist das Vadsbo-Museum untergebracht, in dem die Geschichte des Ortes vom Altertum bis heute illustriert ist.

### Landtransporte

- 25. Ullervad.** Aussetzstelle auf dem rechten Ufer. Landtransport am Kraftwerk vorbei. Weiter bis zur Spinnerei - den Schildern folgen ca. 2 km. Einsetzstelle hinter dem Kraftwerk Brogården.
- 26. Mariestad.** Aussetzstelle auf der östlichen Seite an der zweiten Brücke in Mariestad. Ende der Kanoutour! Siehe Detailkarte.





## ALLEMANSRÄTTEN

**VÄXTER.** Man får plocka vilda bär, svamp och örter som inte är fridlysta. Men man får inte ta upp växter med rötterna och inte bryta kvistar och grenar från växande träd och buskar.

**CAMPING.** Man får sätta upp sitt tält ett dygn utan att fråga markägaren, under förutsättning att det placeras där det inte stör eller skadar.

**MARK.** Om man avviker från leden, måste man tänka på att allemansrätten inte gäller på tomter, åkrar, planteringar eller i trädgårdar. Passerar man hagmarker, måste eventuella grindar stängas.

**ELD.** Elda bara i de särskilda eldstäder som finns utmed leden; där är det minst brandrisk. Är det eldförbud, får man naturligtvis inte elda alls.

**SKRÄP.** Släng skräpet i de sopsäckar som finns utmed leden – aldrig ute i naturen.

**HUND.** Hundar skall alltid vara kopplade.

**FISKE.** Ta reda på vilka bestämmelser som gäller - man måste ha fiskekort eller särskilt tillstånd i de flesta vatten kring leden; i några vatten är fiske helt förbjudet.

## ALLEMANSRÄTTEN

*Das schwedische Allemansrätten, ein traditionelles Recht zum Gemeingebrauch, regelt den Aufenthalt in Schwedens Natur. Dieses Recht gilt auch für ausländische Besucher. Unter Einhaltung bestimmter Vorschriften (das Allemansrätten beinhaltet nicht nur Rechte, sondern auch Pflichten!) können sich so auch unsere Gäste relativ frei in unserer Natur bewegen. Beachten Sie bitte folgendes:*

**PFLANZEN.** *Sie dürfen wilde Beeren, Pilze und Kräuter, die nicht unter Naturschutz stehen, pflücken. Aber Sie dürfen keine Pflanzen mit den Wurzeln ausreißen, keine Zweige und Äste von Bäumen und Büschen abbrechen und keine Bäume fällen.*

**ZELTEN.** *Sie dürfen für eine Nacht auf fremdem Grund Ihr Zelt aufschlagen, ohne den Grundbesitzer um Erlaubnis gefragt zu haben. Diese Regelung gilt jedoch nur unter der Voraussetzung, daß Sie Ihr Zelt nicht in Sicht- oder Hörweite eines Wohn- oder Ferienhauses aufstellen. In Wohnwagen/Wohnmobilen darf nur auf Campingplätzen übernachtet werden!*

**GELÄNDE.** *Wenn Sie von öffentlichen Straßen abweichen, sollten Sie daran denken, daß das Allemansrätten nicht auf Grundstücken, Äckern, Anbauflächen oder in Gärten gilt. Wenn Sie Weideflächen überqueren, müssen Sie Gatter, die Sie öffnen, wieder schließen.*

**FEUER.** *Zünden Sie Feuer nur in den dafür vorgesehenen Feuerstellen an; dort besteht die geringste Brandgefahr. Bei Feuerverbot darf selbst hier kein Feuer angezündet werden.*

**ABFALL.** *Werfen Sie Ihren Abfall in die Müllsäcke, die sich entlang der Route befinden – niemals in die Natur.*

**HUNDE.** *Hunde müssen immer an der Leine geführt werden.*

**ANGELN.** *Informieren Sie sich über die Bestimmungen - in den meisten Gewässern darf man nur mit einem Angelschein angeln; in einigen Gewässern ist das Angeln gänzlich verboten.*

## FRIDLUSTA VÄXTER I SKARABORGS LÄN

### UNTER NATURSCHUTZ STEHENDE PFLANZEN IN DER PROVINZ SKARABORG

Backsippa	<i>Gewöhnliche Küchenschelle</i>	(Anemone pulsatilla)
Blåsippa	<i>Leberblümchen</i>	(Hepatica nobilis)
Drakblomma	<i>Drachenkopf</i>	(Dracocephalum ruyschiana)
Fjädergräs	<i>Federgras</i>	(Stipa johannis)
Fjällskära	<i>Echte Alpenscharte</i>	(Saussurea alpina)
Flockarun	<i>Echtes Tausendgüldenkraut</i>	(Centaurium minus)
Fältgentiana	<i>Feld-Enzian</i>	(Gentianella campestris)
Gullviva	<i>Schlüsselblume</i>	(Primula veris)
Gulsippa	<i>Gelbes Windröschen</i>	(Anemone ranunculoides)
Klockgentiana	<i>Schwalbenwurzenzian</i>	(Gentiana pneumonanthe)
Kung Karls spira	<i>Karlszepter</i>	(Pedicularis sceptrum-carolinum)
Kustarun	<i>Tausendgüldenkraut</i>	(Centaurium littorale)
Mosippa	<i>Frühlings-Küchenschelle</i>	(Pulsatilla vernalis)
Murgröna	<i>Gemeiner Efeu</i>	(Hedera helix)
Myrbräcka	<i>Moorsteinbrech</i>	(Saxifraga hircular)
Praktbrunört	<i>Große Brunelle</i>	(Prunella grandiflora)
Puktörne	<i>Dornige Hauhechel</i>	(Ononis repens)
Safsa	<i>Safsa-Farn</i>	(Osmunda regalis)
Smalbladig lungört	<i>Lungenkraut</i>	(Pulmonaria angustifolia)
Smörboll	<i>Europäische Trollblume</i>	(Trollius eropaeus)
Sumpgentiana	<i>Sumpfenzian</i>	(Gentianella uliginosa)
Tibast	<i>Gewöhnlicher Seidelbast</i>	(Daphne mezereum)
Tistelsnyltrot	<i>Sommerwurzgewächs</i>	(Orobanche reticulata)
Ängsgentiana	<i>Bitterer Enzian</i>	(Serratula tinctoria)
Ärtvicker	<i>Erbsen-Wicke</i>	(Vicia pisiformis)

Dessutom landets alla orkidéarter.

*Außerdem sind alle vorkommenden Orchideenarten geschützt.*





*For an active vacation!*

### *Canoeing*

Kyrkevarn Kanotcenter is situated directly at the river Tidan. The River Tidan runs up in the borderline between Småland and Västergötland. On its way to Vänern it runs through deep coniferous forests in a beautiful landscape. Tidan is about 160km long. The river passes through a great number of culture historical mill-ponds. The trails are sailable from May to September. There are several prepared camps along the canoe trails Stråken and Tidan, free of use for the guests at Kyrkevarn.

### *Holiday homes*

We offer a lot of different cabins and houses at Kyrkevarn. You can find alternatives suitable for young couple to a large family or gatherings, from 36 to 200 m<sup>2</sup>. All the cabins are situated close to water and/or nature and some of them are also provided with a sauna, pool, spa and a fireplace. The houses are well equipped for self catering.

### *Icelandic Horses Kyrkevarn*

In the surroundings of Kyrkevarn you will ride on lovely horse paths in the Swedish forest along the beautiful river of Tidan and up on Hökensås. The environment is highly diversified and is well suited for riding with Icelandic horses.

It doesn't matter whether you are an experienced rider or beginner, we have a horse for every skill and personality. We are open all year around.



[www.facebook.com/Kyrkevarn](http://www.facebook.com/Kyrkevarn)



[www.instagram.com/Kyrkevarn](http://www.instagram.com/Kyrkevarn)



**Kyrkevarn Kanotcenter**

Kyrkevarn

565 94 Sandhem

+46 515 76 10 05

